





















### LEGENDA

-  Hranice kraje
-  Hranice ORP
-  Hranice řešeného území
-  Silnice I. třídy - stav
-  Silnice II. třídy - stav
-  Železnice - stav
-  Koridor rychlostní silnice dle ZÚR - územní rezerva
-  Koridor rychlostní silnice dle ZÚR - návrh
-  Koridor silnice I. třídy dle ZÚR - návrh
-  Koridor silnice II. třídy dle ZÚR - návrh
-  Koridor VVN dle ZÚR - návrh
-  Koridor VTL dle ZÚR - návrh
-  Nadregionální biokoridor dle ZÚR
-  Regionální biokoridor dle ZÚR
-  Regionální biocentrum dle ZÚR
-  Hranice chráněné oblasti přirozené akumulace vod
-  Obec s rozšířenou působností pro obec Jinočice
-  Obec s pověřeným úřadem pro obec Jinočice



### ODŮVODNĚNÍ ÚZEMNÍHO PLÁNU JINOLICE VÝKRES ŠIRŠÍCH VZTAHŮ

Projektant:	REGIO, projektový ateliér s.r.o.		
Autorský kolektiv:	Ing. arch. Jana Šejvlíková, Ing. Zlata Macháčová, RNDr. Lukáš Zemánek, Ph.D., Pavel Kupka, Jan Harčarik, Lucie Hostáková, Ing. Zuzana Baladová		
Objednatel:	Obec Jinočice	Návrh:	Březen 2018
Měřítko:	1 : 100 000	Vydání ÚP:	

